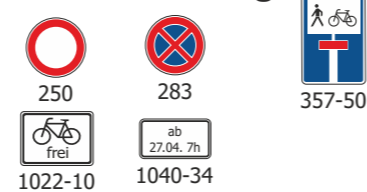


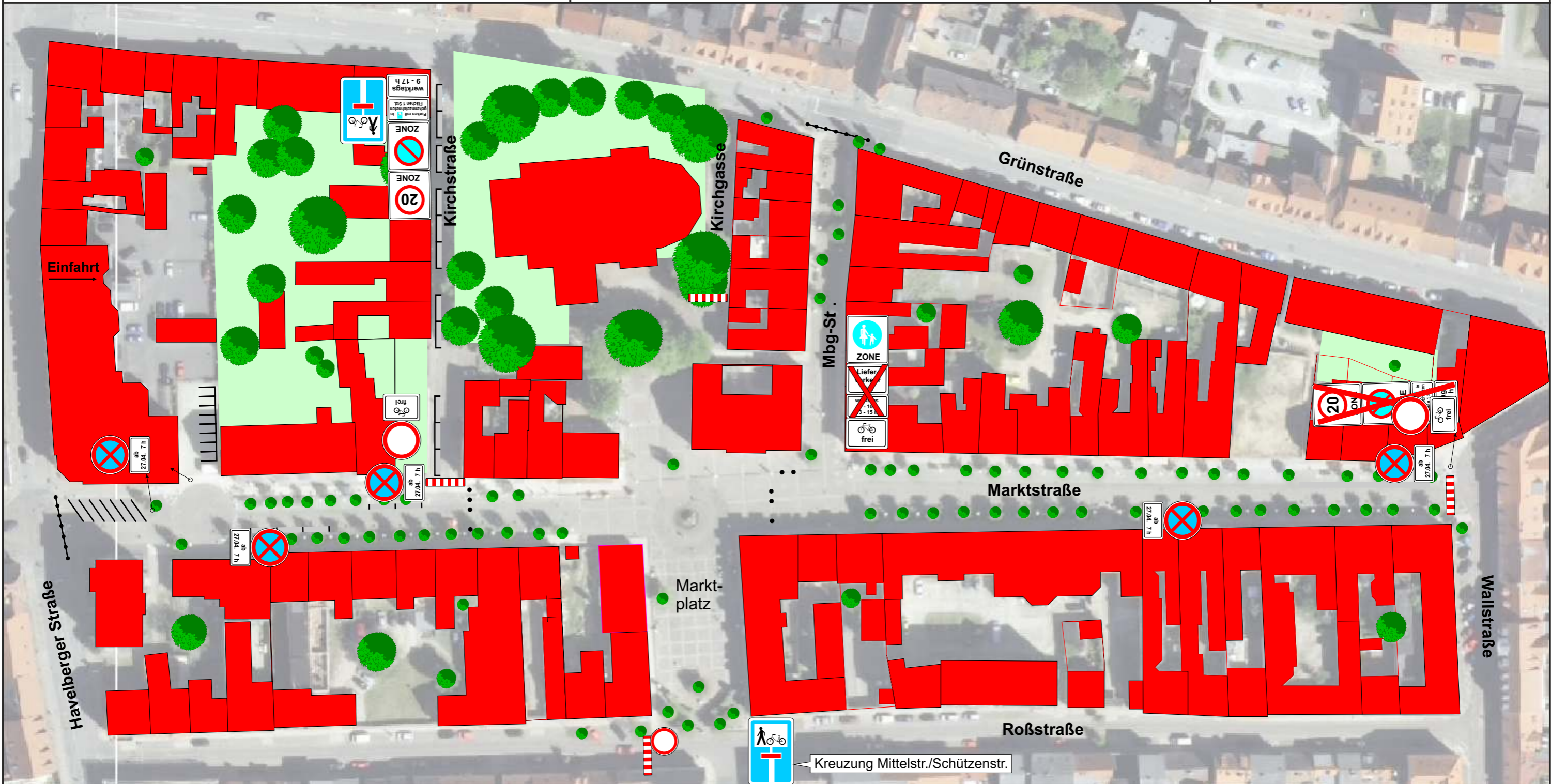
Verkehrszeichenplan zur Erlaubnis Reg.-Nr. 2019V00011
Ort: Pritzwalk, Marktstraße, Marktplatz, Meyenburger Straße und Roßstraße im westlichen Abschnitt
Besonderheit: Sperrung der Innenstadt bereits v. 07:00-22 h
Zeitraum Veranstaltung : 27.04.2019 v. 14:00 Uhr bis 18:00 Uhr

Beschilderung:



Die Zusatzzeichen sind während der Veranstaltung abzukleben bzw. abzuhängen.

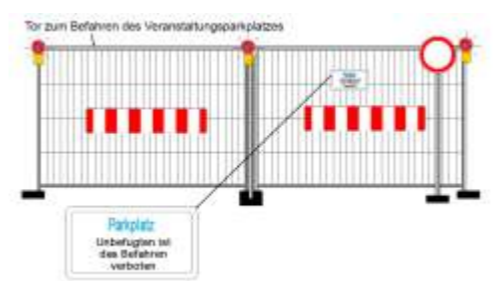
Mit freundlichen Grüßen
Elektronisch erstellt und ohne Unterschrift gültig
 Schubert
 Sachbearbeiter



1. Vollsperrung der Fahrbahnspur für Zufahrt zum Veranstaltungsgelände
Ort der Vollsperrung
 Marktstraße/Einfahrt Kirchgasse, Einmündung Marktstraße/Wallstr. und Parkplatz hinter dem Rathaus.



2. Vollsperrung
Ort der Maßnahme
 - westliche Roststraße in Höhe Haus-Nr. 11



Auf eine standsichere Aufstellung der Bauzäune ist zu achten. Es sind an jedem Bauzaun mindestens 2 Fußplatten zur Sicherung zu verwenden. Die Absicherung in der Roßstraße hat durchgehend mit einem Regelungs- posten zu erfolgen.