

Geographische und meteorologische Angaben

1.0	Vorbemerkungen	9
1.	Geographische Angaben.....	10
1.1.	Geographische Koordinaten.....	10
1.2.	Bodenflächen am 31.12.2011 nach Art der tatsächlichen Nutzung im Landkreis Prignitz .	10
1.3.	Ausgewählte Nutzungsarten der Bodenfläche nach Art der tatsächlichen Nutzung in den Gemeinden und Ämtern des Landkreises Prignitz 2011	11
1.4.	Gewässer.....	11
1.4.1.	Größere Seen.....	11
1.4.2.	Flüsse	11
1.5.	Administrative Gliederung des Landkreises Prignitz am 31.12.2011.....	12
1.6.	Regionaler Wachstumskern des Landkreises Prignitz.....	13
1.7.	Gemeindegebietsveränderungen	14
1.7.1.	Gemeindegebietsveränderungen 2001	14
1.7.2.	Gemeindegebietsveränderungen 2002	16
1.7.3.	Gemeindegebietsveränderungen 2003	18
1.8.	Flächen der Ämter und amtsfreien Städte und Gemeinden am 31.12.2011.....	18
1.9.	Meteorologische Angaben.....	19
1.9.1.	Durchschnittstemperaturen von 1993 bis 2011 für die Region Prignitz	19
1.9.2.	Vergleich der Durchschnittstemperaturen von 2007 bis 2011 in der Region Prignitz.....	20
1.9.3.	Temperaturen nach den Jahreszeiten in der Kreisstadt Perleberg von 1993 bis 2011	21
1.9.4.	Vergleich der Temperaturen nach Jahreszeiten in der Kreisstadt Perleberg von 1994 bis 2011	21

1.0. Vorbemerkungen

Gebäude- und Freifläche

Flächen mit Gebäuden und baulichen Anlagen sowie unbebaute Flächen (Freiflächen), die Zwecken der Gebäude untergeordnet sind. (Die unbebauten Flächen gelten gewöhnlich als der Bebauung untergeordnet, wenn sie das 10fache der bebauten Fläche nicht überschreiten.)

Betriebsfläche

Unbebaute Flächen, die vorherrschend gewerblich, industriell oder für Zwecke der Ver- und Entsorgung genutzt werden.

Erholungsfläche

Unbebaute Flächen, die vorherrschend dem Sport, der Erholung oder dazu dienen, Tiere oder Pflanzen zu zeigen.

Verkehrsfläche

Flächen, die dem Straßen-, Schienen-, Luft- oder Schiffsverkehr dienen.

Landwirtschaftsfläche

Flächen, die dem Ackerbau, der Wiesen- und Weidewirtschaft, dem Gartenbau oder dem Weinbau dienen. Hierzu gehören auch Moor- und Heideflächen sowie Brachland.

Waldfläche

Flächen, die mit Bäumen und Sträuchern bewachsen sind und hauptsächlich forstwirtschaftlich genutzt werden. Hierzu gehören auch Waldblößen, Pflanzgärten, Wildäsungsflächen, die vorherrschend dem forstwirtschaftlichen Betrieb dienen.

Wasserfläche

Flächen, die ständig oder zeitweilig mit Wasser bedeckt sind, gleichgültig, ob das Wasser in natürlichen oder künstlichen Betten abfließt oder steht.

Flächen anderer Nutzung

Flächen, die nicht mit einer der vorgenannten Nutzungsarten bezeichnet werden können.

1. Geographische Angaben

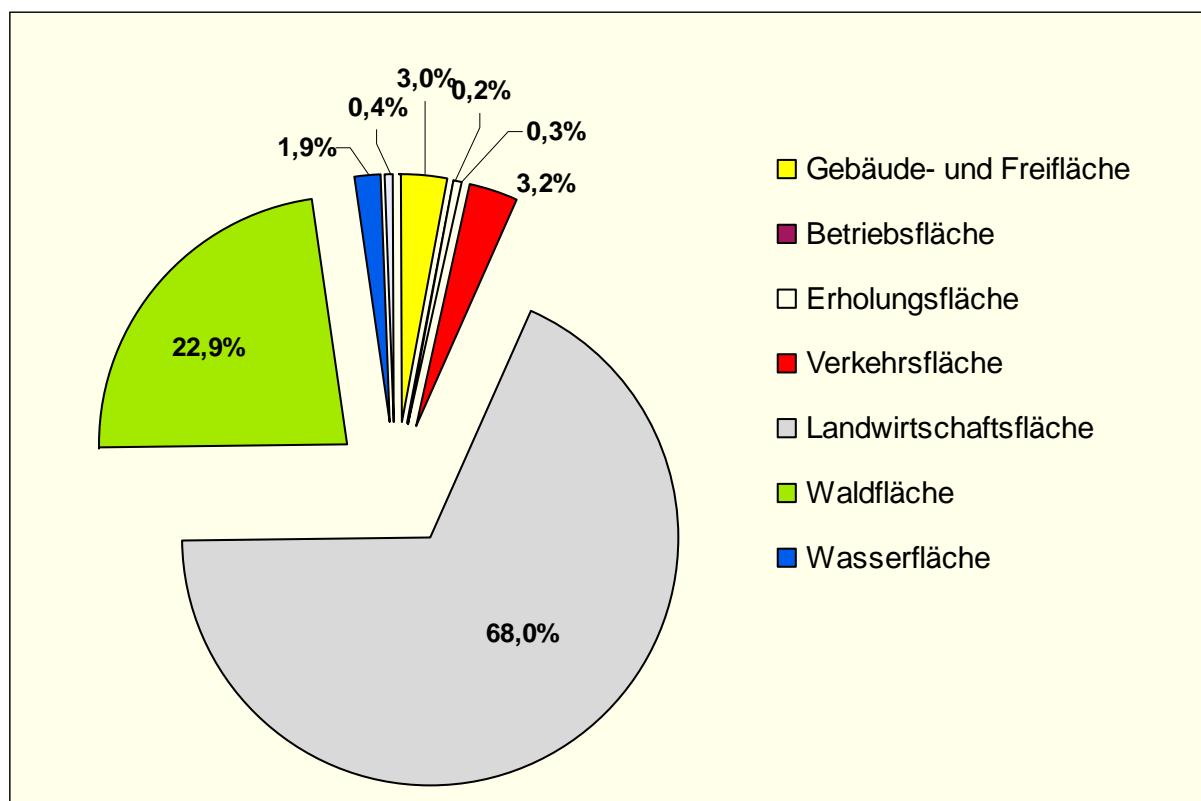
1.1. Geographische Koordinaten

	Geographische Länge (ö.L.)	Geographische Breite (n.Br.)
Nördlichster Punkt	12° 02' 50"	53° 22' 20"
Östlichster Punkt	12° 25' 06"	53° 01' 03"
Südlichster Punkt	12° 05' 03"	52° 52' 37"
Westlichster Punkt	11° 16' 02"	53° 06' 22"

	Höhe über Normalhöhennull (NHN)
Tiefster Punkt	14,7 m
Höchster Punkt	153,2 m
Mittlere Höhenlage des Ortskerns	
Perleberg, Stadt	32 m
Pritzwalk, Stadt	63 m
Wittenberge, Stadt	24 m

Quelle: Landkreis Prignitz, Geschäftsbereich II, Landesvermessungsamt Brandenburg

1.2. Bodenflächen am 31.12.2011 nach Art der tatsächlichen Nutzung im Landkreis Prignitz



Quelle: Amt für Statistik Berlin-Brandenburg

1.3. Ausgewählte Nutzungsarten der Bodenfläche nach Art der tatsächlichen Nutzung in den Gemeinden und Ämtern des Landkreises Prignitz 2011

Amt / amtsfreie Stadt/Gemein- de	Boden- fläche insgesamt	darunter (Angaben in Hektar)							
		Gebäude- und Freifläche	Betriebs- fläche	Erholungs- fläche	Verkehrs- fläche	Landwirt- schafts- fläche	Wald- fläche	Wasser- fläche	Flächen anderer Nutzung
Groß Pankow (Prignitz)	24 881	551	12	33	739	17 320	5 933	213	80
Gumtow	21 167	505	22	19	552	15 767	4 024	203	74
Karstädt	25 221	690	67	32	776	18 288	5 077	270	20
Perleberg	13 782	719	45	200	625	7 661	4 395	117	21
Plattenburg	20 077	429	26	13	587	12 686	6 043	246	46
Pritzwalk	16 561	822	152	115	652	13 146	1 505	91	78
Wittenberge	5 044	598	72	63	344	2 961	493	445	67
Amt Bad Wilsnack /Weisen	18 863	451	13	44	667	10 149	6 797	691	48
Amt Lenzen- Elbtalau	21 977	441	29	28	616	12 891	6 264	1 417	292
Amt Meyenburg	20 973	532	20	41	615	14 831	4 677	146	110
Amt Putlitz- Berge	23 815	538	29	28	702	18 736	3 493	208	81
Landkreis insgesamt	212 362	6 275	488	616	6 875	144 440	48 701	4 049	919

Quelle: Amt für Statistik Berlin-Brandenburg

1.4. Gewässer

1.4.1. Größere Seen

Seen	Fläche in ha
Rudower See	176
Rambower See	73
Stausee Sadenbeck/Rohlsdorf	52
Stausee Preddöhl	51

1.4.2. Flüsse

Flüsse	Länge ¹
I. Ordnung	
Elbe	71 km
Gnevsdorfer Vorfluter	8,7 km
Löcknitz	24,9 km
Stepenitz	46,5 km
II. Ordnung	
insgesamt	2 712,8 km

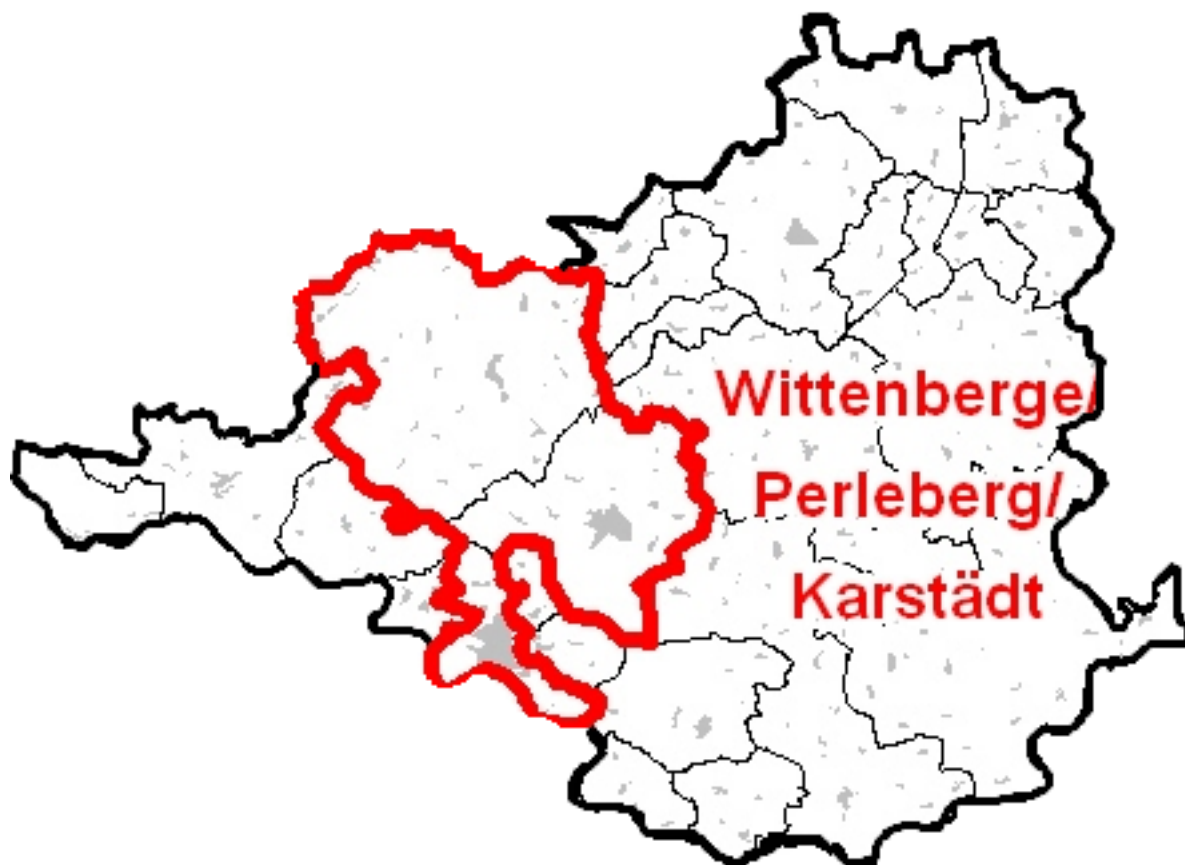
¹ Flusslauf innerhalb des Kreisgebietes

Quelle: Landkreis Prignitz, Geschäftsbereich IV

1.5. Administrative Gliederung des Landkreises Prignitz am 31.12.2011



1.6. **Regionaler Wachstumskern des Landkreises Prignitz**



1.7. Gemeindegebietsveränderungen

1.7.1. Gemeindegebietsveränderungen 2001

Amt	Art der Veränderung, betroffene Gemeinden, Ämter	Schlüsselnummer	Wirkungsdatum, Quelle, Veröffentlichung
Bad Wilsnack/Weisen Bad Wilsnack/Weisen	Eingliederung der Gemeinde Grube in die Gemeinde Bad Wilsnack	12 0 70 140 12 0 70 008	31.12.2001 Amtsblatt für Brandenburg Nr. 51 vom 19. Dezember 2001
Karstädt Karstädt	Zusammenschluss der Gemeinden: Blüthen Dallmin Groß Warnow Karstädt Kribbe Laaslich Premslin Reckenzin zur neuen Gemeinde Karstädt	12 0 70 040 12 0 70 064 12 0 70 128 12 0 70 172 12 0 70 212 12 0 70 232 12 0 70 312 12 0 70 332 12 0 70 173	31.12.2001 Amtsblatt für Brandenburg Nr. 52 vom 27. Dezember 2001
Meyenburg Meyenburg	Zusammenschluss der Gemeinden Frehne Jännersdorf Krependorf Stepenitz zur neuen Gemeinde Marienfließ	12 0 70 088 12 0 70 168 12 0 70 208 12 0 70 384 12 0 70 266	31.12.2001 Amtsblatt für Brandenburg Nr.47 vom 21. November 2001
Meyenburg Meyenburg	Eingliederung der Gemeinde Schmolde in die Gemeinde Meyenburg	12 0 70 360 12 0 70 280	31.12.2001 Amtsblatt für Brandenburg Nr. 51 vom 19.12.2001
Plattenburg amtsfrei	Zusammenschluss der Gemeinden Bendelin Glöwen Hoppenrade Kleinow Kletzke Krampfer Netzow Viesecke zur neuen Gemeinde Plattenburg	12 0 70 020 12 0 70 104 12 0 70 160 12 0 70 192 12 0 70 196 12 0 70 204 12 0 70 292 12 0 70 412 12 0 70 302	31.12.2001 Amtsblatt für Brandenburg Nr. 52 vom 27. Dezember 2001

noch 1.7.1.

Putlitz-Berge	Eingliederung der Gemeinde		
Putlitz-Berge	Hülsebeck in die Gemeinde Pirow	12 0 70 164 12 0 70 300	31.12.2001 Amtsblatt für Brandenburg Nr. 49 vom 05. Dezember 2001
Putlitz-Berge	Zusammenschluss der Gemeinden		
Putlitz-Berge	Mertensdorf Silmersdorf Triglitz zur neuen Gemeinde Triglitz	12 0 70 272 12 0 70 376 12 0 70 392 12 0 70 393	31.12.2001 Amtsblatt für Brandenburg Nr. 44 vom 30. Oktober 2001
Putlitz-Berge	Zusammenschluss der Gemeinden		
Putlitz-Berge	Gülitz Reetz zur neuen Gemeinde Gülitz-Reetz	12 0 70 144 12 0 70 336 12 0 70 145	31.12.2001 Amtsblatt für Brandenburg Nr. 49 vom 05. Dezember 2001
Putlitz-Berge	Zusammenschluss der Gemeinden		
Putlitz-Berge	Laaske Lockstädt Lütkendorf Mansfeld Nettelbeck Porep Sagast Telschow-Weitgendorf Putlitz zur neuen Gemeinde Putlitz	12 0 70 228 12 0 70 252 12 0 70 256 12 0 70 264 12 0 70 288 12 0 70 304 12 0 70 356 12 0 70 388 12 0 70 324 12 0 70 325	31.12.2001 Amtsblatt für Brandenburg Nr. 49 vom 05. Dezember 2001
Pritzwalk-Land	Zusammenschluss der Gemeinden		
Pritzwalk-Land	Halenbeck Rohlsdorf zur neuen Gemeinde Halenbeck-Rohlsdorf	12 0 70 152 12 0 70 344 12 0 70 153	31.12.2001 Amtsblatt für Brandenburg Nr. 52 vom 27. Dezember 2001
Pritzwalk-Land	Zusammenschluss der Gemeinden		
Pritzwalk-Land	Grabow-Buckow Preddöhl zur neuen Gemeinde Kummernitztal	12 0 70 112 12 0 70 308 12 0 70 222	31.12.2001 Amtsblatt für Brandenburg Nr. 52 vom 27. Dezember 2001
Pritzwalk-Land	Eingliederung der Gemeinde		
amtsfrei	Giesendorf in die Gemeinde Pritzwalk	12 0 70 100 12 0 70 316	31.12.2001 Amtsblatt für Brandenburg Nr. 52 vom 27. Dezember 2001

Quelle: Amt für Statistik Berlin-Brandenburg

1.7.2. Gemeindegebietsveränderungen 2002

Amt	Art der Veränderung, betroffene Gemeinden, Ämter	Schlüsselnummer	Wirkungsdatum, Quelle, Veröffentlichung
Bad Wilsnack/Weisen	Zusammenschluss der Gemeinden Legde Quitzebel	12070240 12070328	31.03.2002 Amtsblatt für Brandenburg Nr. 13 vom 27. März 2002
Bad Wilsnack/Weisen	zur neuen Gemeinde Legde/Quitzebel	12070241	
Pritzwalk-Land	Wechsel der amtsangehörigen Gemeinden Boddin-Langnow	12 0 70 048	01.06.2002
Groß Pankow/Prignitz	in das Amt Groß Pankow/Prignitz		
Gumtow	Zusammenschluss der Gemeinden Barenthin Dannenwalde Demerthin Döllen Görike Granzow Groß Welle Gumtow Kolrep Kunow Schönebeck Schönhagen b. Gumtow Schrepkow Vehlin Vehlow Wutike	12 0 70 016 12 0 70 068 12 0 70 072 12 0 70 076 12 0 70 108 12 0 70 116 12 0 70 132 12 0 70 148 12 0 70 200 12 0 70 224 12 0 70 364 12 0 70 368 12 0 70 372 12 0 70 400 12 0 70 404 12 0 70 436	30.06.2002 Amtsblatt für Brandenburg Nr. 1 vom 04. Januar 2002
Amtsfrei	zur neuen Gemeinde Gumtow	12 0 70 149	
Pritzwalk-Land	Wechsel der amtsangehörigen Gemeinden Gerdshagen Halenbeck-Rohlsdorf Kümmernitztal	12 0 70 096 12 0 70 153	01.07.2002 Amtsblatt für Brandenburg Nr. 26 vom 26. Juni 2002
Meyenburg	in das Amt Meyenburg	12 0 70 222	

Quelle: Amt für Statistik Berlin-Brandenburg

noch 1.7.2.

Amt	Art der Veränderung, betroffene Gemeinden, Ämter	Schlüsselnummer	Wirkungsdatum, Quelle, Veröffentlichung
Groß Pankow/Prignitz	Zusammenschluss der Gemeinden Baek Groß Pankow Groß Woltersdorf Helle Kehrberg Klein Gottschow Kuhbier Kuhdorf Lindenberg Retzin Tüchen Vettin Wolfshagen Boddin-Langnow	12 0 70 012 12 0 70 124 12 0 70 136 12 0 70 156 12 0 70 176 12 0 70 184 12 0 70 216 12 0 70 220 12 0 70 248 12 0 70 340 12 0 70 396 12 0 70 408 12 0 70 428 12 0 70 048	31.12.2002 Amtsblatt für Brandenburg Nr. 25 vom 19.Juni 2002
Amtsfrei	zur neuen Gemeinde Groß Pankow (Prignitz)	12 0 70 125	
Karstädt	Eingliederung der Gemeinden Garlin Mankmuß Pröttlin	12 0 70 092 12 0 70 260 12 0 70 320	31.12.2002 Amtsblatt für Brandenburg Nr. 20 vom 15. Mai 2002
Karstädt	in die Gemeinde Karstädt	12 0 70 173	
Pritzwalk-Land	Eingliederung der Gemeinden Alt Krüssow Beveringen Buchholz Falkenhagen Kemnitz Mesendorf Sadenbeck Steffenshagen Wilmersdorf	12 0 70 004 12 0 70 036 12 0 70 056 12 0 70 084 12 0 70 180 12 0 70 276 12 0 70 352 12 0 70 380 12 0 70 420	31.12.2002 Amtsblatt für Brandenburg Nr. 27 vom 03.Juli 2002
Amtsfrei	in die Stadt Pritzwalk	12 0 70 316	
Pritzwalk-Land	Eingliederung der Gemeinde Klein Woltersdorf ¹	12 0 70 188	31.12.2002 Amtsblatt für Brandenburg Nr. 27 vom 03.Juli 2002
Amtsfrei	in die Stadt Pritzwalk	12 0 70 316	

¹Bereits zum 01.03.2002 Gebietsänderung zwischen den Gemeinden Klein Woltersdorf und Groß Woltersdorf. (das Gebiet der Gemeinde Klein Woltersdorf Gemarkung Klein Woltersdorf, Flur 4,5,6,7 und Flur 3 mit Ausnahme der Flurstücke 13/1, 14, 16, 34, 35/3 und 35/4 wird in die Gemeinde Groß Woltersdorf eingegliedert)

Quelle: Amt für Statistik Berlin-Brandenburg

1.7.3. Gemeindegebietsveränderungen 2003

Amt	Art der Veränderung, betroffene Gemeinden, Ämter	Schlüsselnummer	Wirkungsdatum, Quelle, Veröffentlichung
Bad Wilsnack	Eingliederung der Gemeinde Groß Breese	12 070 120	26.10.2003 5. GemGebRefGBbg. Vom
Bad Wilsnack	in die Gemeinde Breese	12 070 052	24.03.2003
Karstädt	Eingliederung der Gemeinden Boberow Nebelin	12 070 044 12 070 284	26.10.2003 5. GemGebRefGBbg. Vom 24.03.2003
amtsfrei	in die Gemeinde Karstädt	12 070 244	
Lenzen-Elbtalaue	Eingliederung der Gemeinden Eldenburg Mellen	12 070 080 12 070 268	26.10.2003 Amtsblatt f. BB Nr. 22 vom 29.05.2002
Lenzen-Elbtalaue	in die Stadt Lenzen (Elbe)	12 070 244	5. GemGebRefGBbg. Vom 24.03.2003
Lenzen-Elbtalaue	Zusammenschluss der Gemeinden Besandten Wootz	12 070 032 12 070 432	26.10.2003 Amtsblatt f. BB Nr33 vom 07.08.2002
Lenzen-Elbtalaue	zur neuen Gemeinde Lenzerwische	12 070 246	

Quelle: Amt für Statistik Berlin-Brandenburg

1.8. Flächen der Ämter und amtsfreien Städte und Gemeinden am 31.12.2011

Amt / amtsfreie Stadt/Gemeinde	Fläche	Bevölkerungsdichte
	km ²	Einwohner/km ²
Groß Pankow (Prignitz)	248,79	16,54
Gumtow	211,66	17,01
Karstädt	252,19	24,81
Perleberg	137,81	88,89
Plattenburg	200,76	18,11
Pritzwalk	165,58	75,01
Wittenberge	50,44	362,37
Amt Bad Wilsnack/Weisen	188,62	33,64
Amt Lenzen-Elbtalaue	219,53	20,22
Amt Meyenburg	209,73	21,41
Amt Putlitz-Berge	238,17	21,17
Landkreis insgesamt	2 123,28	38,09

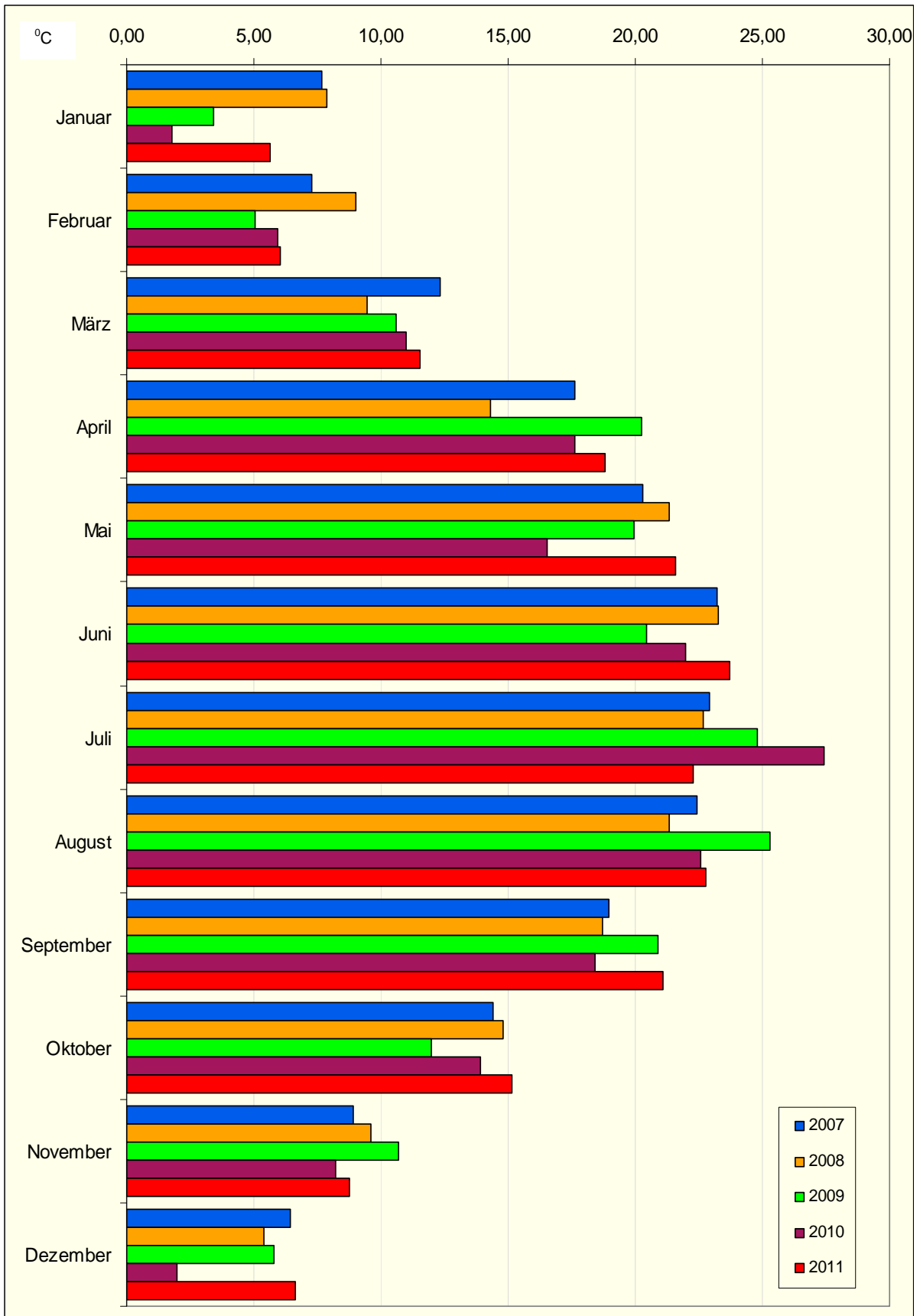
Quelle: Amt für Statistik Berlin-Brandenburg

1.9. Meteorologische Angaben**1.9.1. Durchschnittstemperaturen von 1993 bis 2011 für die Region Prignitz**

Jahr	Januar	Februar	März	April	Mai	Juni	Juli	August	Sep- tember	Oktober	Novem- ber	Dezem- ber
Durchschnittstemperatur												
1993	2,13	-0,21	2,29	4,07	6,77	6,63	11,61	11,52	5,00	6,58	0,10	3,55
1994	4,00	-1,64	5,26	6,87	10,74	14,77	19,71	15,87	12,43	4,77	6,07	1,29
1995	-1,16	2,46	0,32	3,53	7,32	11,10	18,19	15,74	10,60	7,61	0,37	-4,97
1996	-7,36	-7,17	-3,00	3,17	7,26	11,60	12,77	15,74	8,27	6,43	3,43	-3,84
1997	-3,58	2,43	2,45	3,63	9,48	15,43	16,71	17,71	9,83	5,52	2,83	1,58
1998	2,39	4,07	3,29	7,27	11,03	14,77	13,97	13,81	11,93	7,16	1,07	0,03
1999	1,90	0,29	3,55	7,13	11,35	13,23	16,48	15,55	15,20	8,90	4,77	3,55
2000	1,87	4,62	5,81	8,73	12,97	15,90	14,90	15,58	12,97	10,77	6,87	3,58
2001	1,68	2,14	3,16	6,53	11,10	11,60	15,45	15,00	10,70	10,84	3,93	0,90
2002	2,55	4,21	3,77	6,17	12,29	14,53	15,29	16,55	10,57	6,35	3,33	-1,45
2003	-0,23	-2,21	3,00	5,53	11,42	14,70	16,61	18,74	14,47	7,16	8,67	5,65
2004	2,35	6,79	9,71	16,86	16,74	19,30	21,94	22,35	17,27	13,94	7,80	5,23
2005	5,77	4,36	10,35	17,06	17,80	18,70	20,45	19,22	18,73	17,42	8,33	4,81
2006	1,87	4,82	7,81	13,83	19,87	23,17	28,71	21,52	21,37	17,10	10,78	8,00
2007	7,68	7,28	12,32	17,63	20,32	23,20	22,90	22,45	18,97	14,39	8,90	6,42
2008	7,87	9,03	9,48	14,33	21,32	23,27	22,65	21,35	18,73	14,81	9,60	5,39
2009	3,43	5,07	10,61	20,23	19,97	20,47	24,81	25,32	20,87	12,00	10,70	5,77
2010	1,77	5,96	11,00	17,60	16,52	22,00	27,42	22,58	18,43	13,93	8,23	1,96
2011	5,64	6,03	11,55	18,80	21,58	23,72	22,26	22,77	21,10	15,13	8,77	6,64

Quelle: Dipl.-Ing. Günter Redlin, Hobbymeteorologe

1.9.2. Vergleich der Durchschnittstemperaturen von 2007 bis 2011 in der Region Prignitz



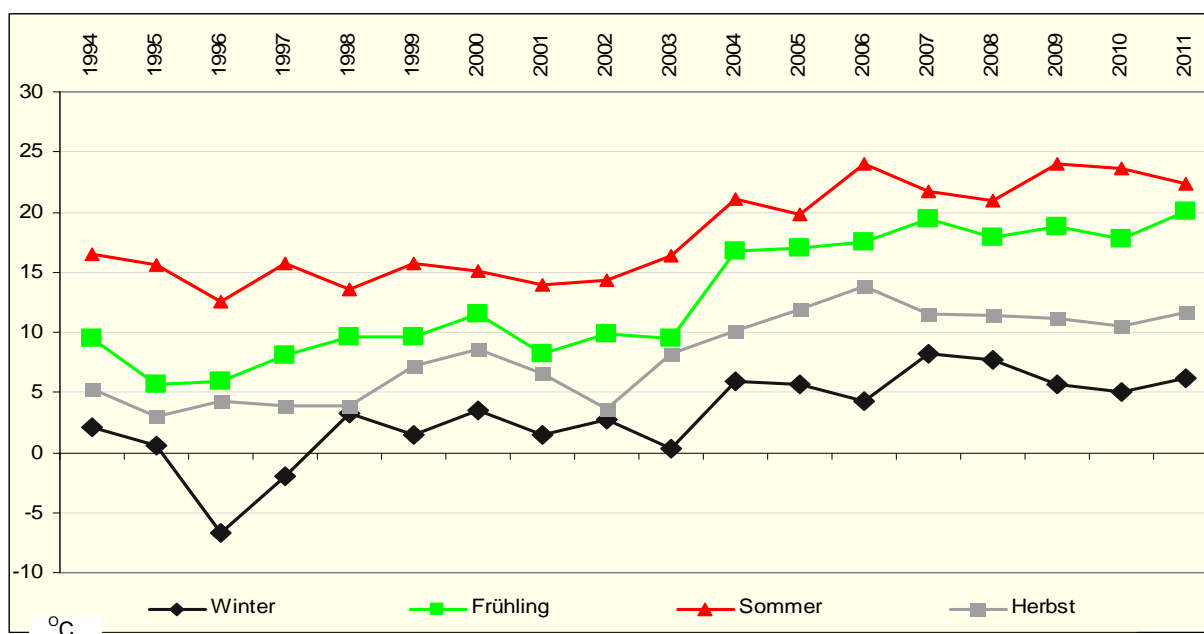
Quelle: Dipl.-Ing. Günter Redlin, Hobbymeteorologe

1.9.3. Temperaturen nach den Jahreszeiten in der Kreisstadt Perleberg von 1993 bis 2011

Jahr	Winter	Frühling	Sommer	Herbst
	Temperatur in Grad Celsius			
1993	1,51	5,50	9,61	4,03
1994	2,10	9,53	16,55	5,27
1995	0,60	5,68	15,61	2,97
1996	-6,72	5,88	12,50	4,33
1997	-1,96	8,04	15,76	3,92
1998	3,25	9,57	13,61	3,86
1999	1,47	9,65	15,79	7,24
2000	3,53	11,52	15,12	8,54
2001	1,47	8,23	13,98	6,59
2002	2,72	9,87	14,36	3,59
2003	0,29	9,43	16,42	8,24
2004	5,89	16,70	21,07	10,11
2005	5,68	17,05	19,79	11,95
2006	4,22	17,52	24,03	13,76
2007	8,18	19,45	21,73	11,49
2008	7,75	17,88	21,01	11,41
2009	5,72	18,75	24,05	12,05
2010	5,03	17,80	23,58	10,46
2011	6,16	20,07	22,37	11,64

Quelle: Dipl.-Ing. Günter Redlin, Hobbymeteorologe

1.9.4. Vergleich der Temperaturen nach Jahreszeiten in der Kreisstadt Perleberg von 1994 bis 2011



Quelle: Dipl.-Ing. Günter Redlin, Hobbymeteorologe