



**RE2**

**Rastow ◄► Neustadt (Dosse)**

**RB14**

**Hagenow Stadt ◄► Parchim**

**RB17**

**Rastow ◄► Wittenberge**

10.09.2021 (Fr) – 19.11.2021 (Fr)

**Zugausfälle und Ersatzverkehr**

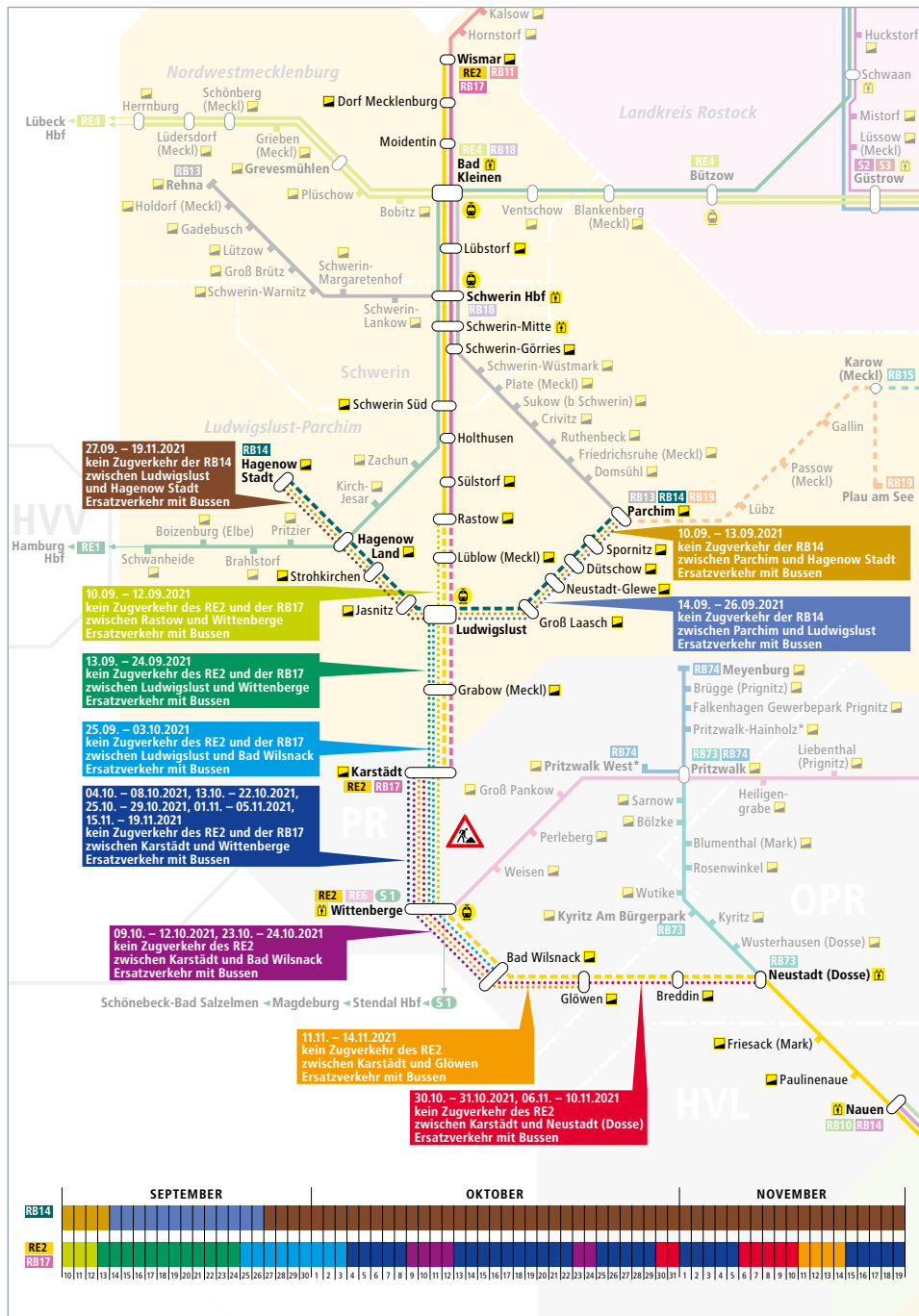


**Zwei Länder  
Ein Verbund**

VMV – Verkehrsgesellschaft  
Mecklenburg-Vorpommern mbH



*Regio Nordost*



### Sehr geehrte Fahrgäste,

für das Vorhaben der Deutschen Bahn, die Strecke Kassel–Fulda–Würzburg zu sanieren, muss der Fernverkehr über die Strecke Berlin – Hamburg 2022 und 2023 umgeleitet werden. Um den dadurch entstehenden Kapazitätsanforderungen gerecht zu werden, müssen ab September 2021 technisch notwendige Bauarbeiten auf der Strecke Berlin – Hamburg durchgeführt werden. Insgesamt werden hierfür 52 Einzelbauvorhaben gebündelt. Bestandteile dieser Bauarbeiten sind unter anderem die Erneuerung von Gleisen, Durchlässen und Weichen. Weitere Informationen zu diesem Bauvorhaben finden Sie unter: [www.bauprojekte.deutschebahn.com](http://www.bauprojekte.deutschebahn.com)

### Die Linien RE2, RB14 (ODEG) und RB17 (DB Regio) sind von diesen Baumaßnahmen betroffen!

Auf der Linie RE2 finden vom 10. September (Fr) bis 19. November (Fr) 2021 auf unterschiedlichen Streckenabschnitten zu unterschiedlichen Zeiten von Rastow bis Neustadt (Dosse) Streckensperrungen statt. Die RB17, die die RE2 zu einem stündlichen Angebot ergänzt, ist ebenso zwischen Rastow und Wittenberge von den Baumaßnahmen betroffen.

Aufgrund von Schienenerneuerungen zwischen Jasnitz und Pritzier sowie Tunnel- und Oberleitungsarbeiten in Ludwigslust ist die Linie RB14 vom 10. September (Fr) bis 19. November (Fr) 2021 von Ausfällen betroffen.

Auf den Abdruck der Fahrplattabellen haben wir aufgrund der vielen wechselnden Bauzustände verzichtet. Tagesaktuelle Fahrplanauskünfte erhalten Sie unter [bahn.de](http://bahn.de) oder [vbb.de](http://vbb.de) sowie auf der Homepage der ODEG.

### Folgende Änderungen betreffen die Linie RE2/RB17:

**Im Zeitraum vom 10. September (Fr), ab ca. 22 Uhr, bis 12. September (So) 2021 kommt es zum Ausfall zwischen Rastow und Wittenberge.**

- Ein stündlicher Ersatzverkehr mit Bussen ist in diesem Bereich eingerichtet.
- Zu den Hauptverkehrszeiten sind zusätzlich Expressbusse zwischen Wittenberge und Rastow eingerichtet, die nur in Ludwigslust halten.
- In den späten Abendstunden fallen zusätzlich einzelne Fahrten zwischen Wittenberge und Nauen bzw. Berlin-Spandau aus.

**Im Zeitraum vom 13. September (Mo) bis 24. September (Fr) 2021 kommt es zum Ausfall zwischen Ludwigslust und Wittenberge.**

- Ein stündlicher Ersatzverkehr mit Bussen ist in diesem Bereich eingerichtet.
- Auf dem Abschnitt zwischen Wittenberge und Ludwigslust gibt es zwei Linienvarianten, die entweder in Karstädt oder in Grabow halten.
  - a) Wittenberge – Karstädt – Ludwigslust | kein Halt in Grabow
  - b) Wittenberge – Grabow (Meckl) – Ludwigslust | kein Halt in Karstädt
- In den späten Abendstunden fallen zusätzlich einzelne Fahrten zwischen Wittenberge und Nauen bzw. Berlin-Spandau sowie zwischen Bad Wilsnack und Wittenberge aus.

**Im Zeitraum vom 25. September (Sa) bis 3. Oktober (So) 2021 kommt es zum Ausfall zwischen Ludwigslust und Bad Wilsnack.**

- Ein stündlicher Ersatzverkehr mit Bussen ist in diesem Bereich eingerichtet.
- Zu den Hauptverkehrszeiten sind zusätzlich Expressbusse zwischen Ludwigslust und Bad Wilsnack eingerichtet, die nur in Wittenberge halten.
- In den späten Abendstunden fallen zusätzlich einzelne Fahrten zwischen Bad Wilsnack und Nauen bzw. Berlin-Spandau aus.

**Im Zeitraum vom 4. Oktober (Mo) bis 8. Oktober (Fr), vom 13. Oktober (Mi) bis 22. Oktober (Fr), vom 25. Oktober (Mo) bis 29. Oktober (Fr), vom 1. November (Mo) bis 5. November (Fr) sowie vom 15. November (Mo) bis 19. November 2021 (Fr) kommt es zum Ausfall zwischen Karstädt und Wittenberge.**

- Ein stündlicher Ersatzverkehr mit Bussen ist in diesem Bereich eingerichtet.
- In den späten Abendstunden fallen zusätzlich einzelne Fahrten zwischen Wittenberge und Nauen sowie zwischen Ludwigslust und Karstädt aus.

**Im Zeitraum vom 9. Oktober (Sa) bis 12. Oktober (Di) sowie vom 23. Oktober (Sa) bis 24. Oktober (So) 2021 kommt es zum Ausfall zwischen Karstädt und Bad Wilsnack.**

- Ein stündlicher Ersatzverkehr mit Bussen ist in diesem Bereich eingerichtet.
- In den späten Abendstunden fallen zusätzlich einzelne Fahrten zwischen Bad Wilsnack und Nauen, zwischen Ludwigslust und Karstädt sowie zwischen Karstädt und Ludwigslust bzw. Schwerin Hbf aus.

**Im Zeitraum vom 30. Oktober (Sa) bis 31. Oktober (So) sowie vom 6. November (Sa) bis 10. November (Do) 2021 kommt es zum Ausfall zwischen Neustadt (Dosse) und Karstädt.**

- Ein stündlicher Ersatzverkehr mit Bussen ist in diesem Bereich eingerichtet.
- Zu den Hauptverkehrszeiten sind zusätzlich Expressbusse eingerichtet, die nur in Neustadt (Dosse) und Karstädt halten.
- In den späten Abendstunden fallen zusätzlich einzelne Fahrten zwischen Wittenberge und Ludwigslust sowie zwischen Nauen und Wittenberge aus.

**Im Zeitraum vom 11. November (Do) bis 14. November (So) 2021 kommt es zum Ausfall zwischen Karstädt und Glöwen.**

- Ein stündlicher Ersatzverkehr mit Bussen ist in diesem Bereich eingerichtet.
- Zwischen Glöwen und Karstädt sind Expressbusse mit Zwischenhalt in Bad Wilsnack eingerichtet. Weiterhin kommt es von Nauen nach Glöwen zu veränderten Fahrzeiten.
- In den frühen Morgenstunden fallen zusätzlich einzelne Fahrten zwischen Wittenberge und Neustadt (Dosse) aus.
- In den späten Abendstunden fallen zusätzlich einzelne Fahrten zwischen Glöwen und Nauen sowie zwischen Ludwigslust und Wittenberge aus.

**Folgende Änderungen betreffen die Linie RB14:**

**Im Zeitraum vom 10. September (Fr) bis 13. September (Mo) 2021 kommt es zum Ausfall zwischen Parchim und Hagenow Stadt.**

- Ein Ersatzverkehr mit Bussen ist eingerichtet.

**Im Zeitraum vom 14. September (Di) bis 26. September (So) 2021 kommt es zum Ausfall zwischen Parchim und Ludwigslust.**

- Ein Ersatzverkehr mit Bussen ist eingerichtet.

**Im Zeitraum vom 27. September (Mo) bis 19. November (Fr) 2021 kommt es zum Ausfall zwischen Ludwigslust und Hagenow Stadt.**

- Ein Ersatzverkehr mit Bussen ist eingerichtet.

---

In den Bussen des Ersatzverkehrs ist die Beförderung von Fahrrädern, Rollstühlen und Kinderwagen nur eingeschränkt möglich, wobei Fahrräder Nachrang haben. Das Buspersonal entscheidet im Einzelfall über die Fahrradmitnahme. Größere Gruppen bitten wir, sich rechtzeitig über den Kundendialog der ODEG (siehe Kontaktdaten, Seite 6) anzumelden.

Bitte erwerben Sie Ihren Fahrausweis vor Fahrtantritt an Fahrausweisautomaten, in personalbedienten Verkaufsstellen oder als Handyticket in den Apps.

**Fahrplanauskunft**

Die geänderten Fahrpläne für Züge und Busse für den Zeitraum der Sperrung sind bereits in der Reiseauskunft der Deutschen Bahn (bahn.de sowie DB Navigator) und des VBB (vbb.de sowie VBB-App „Bus&Bahn“) enthalten. Diese Fahrplanauskünfte werden wegen zusätzlicher Bauarbeiten ständig aktualisiert. Bitte informieren Sie sich daher vor Fahrtantritt über Änderungen auf Ihrer Verbindung.

**▶▶▶ Die Lagepläne der wichtigsten Ersatzverkehrshaltestellen finden Sie ab Seite 7.**

**RE2** Die Haltestellen der Ersatzverkehrsbuse der Linie RE2 befinden sich in:

Bahnhof	Ersatzhaltestelle (Straße   Haltestelle)
Rastow	Bahnhofstraße   Rastow, Bahnhof
Lüblow (Meckl)	Dorfplatz   Lüblow
Ludwigslust	Fritz-Reuter-Straße   Ersatzhaltestelle
Grabow (Meckl)	Kießerdamm   Fritz-Reuter-Schule-Grabow
Karstädt	Bahnstraße   Karstädt, Bahnhof
Wittenberge	Bahnhofsvorplatz   Bussteig 1
Bad Wilsnack	Bahnstraße   Bad Wilsnack, Bahnhof
Glöwen	Am Bahnhof   Glöwen, Bahnhof
Breddin	Bahnhofplatz   Breddin, Bahnhof
Neustadt (Dosse)	Busbahnhof   Bussteig 3
Friesack (Mark)	Am Bahnhof   Friesack, Bahnhof
Paulinenaue	Bahnhofstraße   Paulinenaue, Bahnhof
Nauen	Bahnhofsvorplatz   Nauen, Bahnhof

**RB14** Die Haltestellen der Ersatzverkehrsbuse der Linie RB14 befinden sich in:

Bahnhof	Ersatzhaltestelle (Straße   Haltestelle)
Hagenow Stadt	ZOB
Hagenow Land	Bahnhof, Bussteig 3
Strohkirchen	Haltestelle Dorfplatz
Jasnitz	Lange Straße   Haltestelle im Dorf
Ludwigslust	Fritz-Reuter-Straße   Ersatzhaltestelle
Groß Laasch	Haltestelle Ludwigsluster Straße
Neustadt-Glewe	Haltestelle Wabeler Straße / Geschwister-Scholl-Platz
Dütschow	Haltestelle Dorfstraße
Spornitz	Haltestelle Schule
Parchim	Bahnhof   Bahnhofsvorplatz



**ODEG-Kundencenter**

- » telefonisch unter 030 514 88 88 88
- » per E-Mail unter [info@odeg.de](mailto:info@odeg.de)
- » per Kontaktformular unter [odeg.de/kontakt](https://www.odeg.de/kontakt)

Umgebungsplan

**Lüblow (Meckl)**

**Wegbeschreibung Schienenersatzverkehr \***

Verlassen Sie den Bahnsteig und begeben Sie sich an die Straße Am Bink. Orientieren Sie sich nach rechts bzw. nach links, ggf. überqueren Sie den Bahnübergang und folgen Sie der Straße in Richtung Ortsmitte für ca. 650m bis zur Ersatzhaltestelle. Die Ersatzhaltestelle befindet sich weiterhin auf einem Parkplatz an der Bushaltestelle Lüblow.

— barrierefrei  
— nicht barrierefrei

Bahnhof.de / DB BahnInfo live App

\* Fahrdienstnahme im Schienenersatzverkehr nur begrenzt möglich.  
Im QR Code sind die Koordinaten der Ersatzhaltestelle hinterlegt.  
Bahnhofmanagement Schwerin

03.07.2020, V1.5

Umgebungsplan

**Rastow**

**Wegbeschreibung Schienenersatzverkehr \***

Von Gleis 1: Verlassen Sie den Bahnsteig in nördlicher Richtung und begeben Sie sich an die Bahnhofstraße. Orientieren Sie sich nach rechts und begeben Sie sich an die Ersatzhaltestelle. Die Ersatzhaltestelle befindet sich an der Bushaltestelle Rastow, Bahnhof.

Von Gleis 2: Verlassen Sie den Bahnsteig und begeben Sie sich an die Goldensäcker Straße. Überqueren Sie den Bahnübergang und folgen Sie der Straße bis zur Bahnhofstraße. Biegen Sie nach rechts, ab und folgen Sie dem Straßenverlauf bis zur Ersatzhaltestelle. Die Ersatzhaltestelle befindet sich an der Bushaltestelle Rastow, Bahnhof.

— barrierefrei  
— nicht barrierefrei

Bahnhof.de / DB BahnInfo live App

\* Fahrdienstnahme im Schienenersatzverkehr nur begrenzt möglich.  
Im QR Code sind die Koordinaten der Ersatzhaltestelle hinterlegt.  
Bahnhofmanagement Schwerin

03.07.2020, V1.5

**Umgebungsplan**

**Ludwigslust**

© OpenStreetMap contributors (www.openstreetmap.org)

**Wegbeschreibung Schienenersatzverkehr\***  
Verlassen Sie den Bahnsteig und begeben Sie sich auf den Bahnhofsvorplatz. Laufen Sie durch die Absperrung vor zur Rudolf-Farmow-Straße. Biegen Sie links in die Fritz-Reuter-Straße. Hier befindet sich die ODEG-Ersatzhaltestelle (keine Linienhaltestelle).

Stand: 26.08.2021

\* Fahradmitnahme im Schienenersatzverkehr nur begrenzt möglich.

barrierefrei  
nicht barrierefrei

ODEG

**Umgebungsplan**

**Grabow (Meckl)**

© OpenStreetMap contributors (www.openstreetmap.org)

**Wegbeschreibung Schienenersatzverkehr\***  
Von Gleis 1: Verlassen Sie den Bahnsteig in Richtung Bahnhofsgebäude und begeben Sie sich an die Straße Am Bahnhof. Biegen Sie nach links ab und folgen Sie dem Straßenverlauf bis zur Straße Kießerdamm. Biegen Sie rechts ab und folgen Sie dem Straßenverlauf. Am Kreisell überqueren Sie die Straße, entgegen gesetzter Fahrtrichtung und begeben sich zur Ersatzhaltestelle. Die Ersatzhaltestelle befindet sich an der Haltestelle Fritz-Reuter-Schule-Grabow.

Von Gleis 2: Verlassen Sie den Bahnsteig und begeben Sie sich an die Straße Kießerdamm. Biegen Sie nach rechts ab und folgen Sie dem Straßenverlauf bis zum Kreisell. Überqueren Sie die Straße Am Bahnhof und begeben Sie sich zum Kreisell. Die Ersatzhaltestelle befindet sich an der Haltestelle Fritz-Reuter-Schule-Grabow.

Stand: 26.08.2021

\* Fahradmitnahme im Schienenersatzverkehr nur begrenzt möglich.

barrierefrei  
nicht barrierefrei

ODEG

**Umgebungsplan**

**Karstädt**

© OpenStreetMap contributors (www.openstreetmap.org)

**Wegbeschreibung Schienenersatzverkehr\***  
Verlassen Sie den Bahnsteig, ggf. durch die Umlenkung und begeben Sie sich an die Bahnstraße. Orientieren Sie sich nach rechts und folgen Sie der Straße bis zur Ersatzhaltestelle. Die Ersatzhaltestelle befindet sich an der Bushaltestelle Karstädt, Bahnhof.

Stand: 09.07.2020, V1.5

\* Fahradmitnahme im Schienenersatzverkehr nur begrenzt möglich.  
Im QR-Code sind die Koordinaten der Ersatzhaltestelle hinterlegt.  
BahnInfo / DB BahnInfo Live App

barrierefrei  
nicht barrierefrei

DB

**Umgebungsplan**

**Wittenberge**

© OpenStreetMap contributors (www.openstreetmap.org)

**Wegbeschreibung Schienenersatzverkehr\***  
Verlassen Sie den Bahnsteig in Richtung Ausgang und begeben Sie sich an die Ersatzhaltestelle. Die Ersatzhaltestelle befindet sich am Bussteig 1 unmittelbar vor dem Bahnhofsgebäude.

Stand: 09.07.2020, V1.5

\* Fahradmitnahme im Schienenersatzverkehr nur begrenzt möglich.  
Im QR-Code sind die Koordinaten der Ersatzhaltestelle hinterlegt.  
BahnInfo / DB BahnInfo Live App

barrierefrei  
nicht barrierefrei

DB

**Umgebungsplan**

**Bad Wilsnack**



**Wegbeschreibung Schienenersatzverkehr \***  
Verlassen Sie den Bahnsteig in Richtung Bahnhofsgebäude und begeben Sie sich an die Bahnstraße. Folgen Sie der Straße in südlicher Richtung bis zur Ersatzhaltestelle. Die Ersatzhaltestelle befindet sich an der Bushaltestelle Bad Wilsnack, Bahnhof.

**03.07.2020, V1.5**



\* Fahradnahme im Schienenersatzverkehr nur begrenzt möglich.  
Im QR Code sind die Koordinaten der Ersatzhaltestelle hinterlegt.  
Bahnmanagement Schweden

— barrierefrei  
- - nicht barrierefrei  
Bahnhof.de / DB Bahnhof live App

**Umgebungsplan**

**Glöwen**



**Wegbeschreibung Schienenersatzverkehr \***  
Verlassen Sie den Bahnsteig, ggf. durch die Umrüstung und begeben Sie sich an die Straße Am Bahnhof. Die Ersatzhaltestelle befindet sich an der Bushaltestelle Glöwen, Bahnhof.

**03.07.2020, V1.5**



\* Fahradnahme im Schienenersatzverkehr nur begrenzt möglich.  
Im QR Code sind die Koordinaten der Ersatzhaltestelle hinterlegt.  
Bahnmanagement Schweden

— barrierefrei  
- - nicht barrierefrei  
Bahnhof.de / DB Bahnhof live App

**Umgebungsplan**

**Breddin**



**Wegbeschreibung Schienenersatzverkehr \***  
Verlassen Sie den Bahnsteig und begeben Sie sich an den Bahnhofsvorplatz. Die Ersatzhaltestelle befindet sich auf dem Bahnhofsvorplatz an der Bushaltestelle Breddin, Bahnhof.

**03.07.2020, V1.5**




\* Fahradnahme im Schienenersatzverkehr nur begrenzt möglich.  
Im QR Code sind die Koordinaten der Ersatzhaltestelle hinterlegt.  
Bahnmanagement Schweden

— barrierefrei  
- - nicht barrierefrei  
Bahnhof.de / DB Bahnhof live App


**Umgebungsplan**

**Neustadt (Dosse)**



**Wegbeschreibung Schienenersatzverkehr \***  
Verlassen Sie den Bahnsteig und begeben Sie sich an den Busbahnhof. Die Ersatzhaltestelle befindet sich am Bussteig 3.

**03.07.2020, V1.5**




\* Fahradnahme im Schienenersatzverkehr nur begrenzt möglich.  
Im QR Code sind die Koordinaten der Ersatzhaltestelle hinterlegt.  
Bahnmanagement Schweden

— barrierefrei  
- - nicht barrierefrei  
Bahnhof.de / DB Bahnhof live App

**Umgebungsplan**

**Friesack (Markt)**




**Wegbeschreibung Schienenersatzverkehr \***


Von Gleis 1: Verlassen Sie den Bahnsteig und begeben Sie sich auf die Straßenüberführung. Orientieren Sie sich nach links und folgen Sie dem Weg in Richtung Gleis 2. Die Ersatzhaltestelle befindet sich in unmittelbarer Nähe zu Gleis 2 an der Bushaltestelle Friesack, Bahnhof.

Von Gleis 2: Verlassen Sie den Bahnhof und begeben Sie sich an die Ersatzhaltestelle. Die Ersatzhaltestelle befindet sich an der Bushaltestelle Friesack, Bahnhof.

\* Fahradnahme im Schienenersatzverkehr nur begrenzt möglich.  
Im QR-Code sind die Koordinaten der Ersatzhaltestelle hinterlegt.  
Bahnhofmanagement Schwern  
08.07.2020, V1.5



Erstabschluss-Sitzung  
08.07.2020



Erstabschluss-Sitzung  
08.07.2020, V1.5

— barrierefrei  
- - nicht barrierefrei  
Bahnhof.de / DB Bahnhof live App

**Umgebungsplan**

**Paulinenaue**



**Wegbeschreibung Schienenersatzverkehr \***

Von Gleis 1: Verlassen Sie den Bahnsteig in Richtung Bahnhofstraße und begeben Sie sich an die jeweilige Ersatzhaltestelle. Die Ersatzhaltestelle befindet sich an der Bushaltestelle Paulinenaue, Bahnhof.

Von Gleis 2: Verlassen Sie den Bahnsteig durch die Unterführung und folgen Sie der Beschilderung in Richtung Ausgang Stadt. Begeben Sie sich an die jeweilige Ersatzhaltestelle. Die Ersatzhaltestelle befindet sich an der Bushaltestelle Paulinenaue, Bahnhof.

\* Fahradnahme im Schienenersatzverkehr nur begrenzt möglich.  
Im QR-Code sind die Koordinaten der Ersatzhaltestelle hinterlegt.  
Bahnhofmanagement Schwern  
08.07.2020, V1.5



Erstabschluss-Sitzung  
08.07.2020, V1.5



Erstabschluss-Sitzung  
08.07.2020, V1.5

— barrierefrei  
- - nicht barrierefrei  
Bahnhof.de / DB Bahnhof live App

**Umgebungsplan**

**Nauen**



**Wegbeschreibung Schienenersatzverkehr \***

Verlassen Sie den Bahnsteig und begeben Sie sich auf den Bahnsteigvorplatz. Die Ersatzhaltestelle befindet sich an der Bushaltestelle Nauen, Bahnhof.

\* Fahradnahme im Schienenersatzverkehr nur begrenzt möglich.  
Im QR-Code sind die Koordinaten der Ersatzhaltestelle hinterlegt.  
Bahnhofmanagement Potsdam  
26.06.2020, V1.5




Erstabschluss-Sitzung  
26.06.2020, V1.5

— barrierefrei  
- - nicht barrierefrei  
Bahnhof.de / DB Bahnhof live App

**Umgebungsplan**

**Nauen**



**Wegbeschreibung Schienenersatzverkehr \***

Verlassen Sie den Bahnsteig und begeben Sie sich auf den Bahnsteigvorplatz. Die Ersatzhaltestelle befindet sich an der Bushaltestelle Nauen, Bahnhof.

\* Fahradnahme im Schienenersatzverkehr nur begrenzt möglich.  
Im QR-Code sind die Koordinaten der Ersatzhaltestelle hinterlegt.  
Bahnhofmanagement Potsdam  
26.06.2020, V1.5



Erstabschluss-Sitzung  
26.06.2020, V1.5

— barrierefrei  
- - nicht barrierefrei  
Bahnhof.de / DB Bahnhof live App

**Umgebungsplan**

**Strohkirchen**



**Wegbeschreibung Schienenersatzverkehr \***

Von Gleis 1: Verlassen Sie den Bahnsteig und begeben Sie sich an die Straße Am Sportplatz. Orientieren Sie sich nach rechts und folgen Sie der Straße über die Überführung ca. 680 m bis zur Straße Dorfplatz. Die Ersatzhaltestelle befindet sich an der Haltestelle am Dorfplatz/ Ecke Wiesenstraße.


Von Gleis 2: Verlassen Sie den Bahnsteig und begeben Sie sich an die Bahnhofstraße. Biegen Sie nach links ab und folgen Sie dem Straßenverlauf ca. 515 m bis zur Straße Dorfplatz. Biegen Sie nach rechts ab und folgen Sie der Straße bis zur Ersatzhaltestelle. Die Ersatzhaltestelle befindet sich an der Haltestelle am Dorfplatz/ Ecke Wiesenstraße.

\* Fahradnahme im Schienenersatzverkehr nur begrenzt möglich.  
Im QR Code sind die Koordinaten der Ersatzhaltestelle hinterlegt.  
Bahnhof.de / DB Bahnhof live App  
Bahnhofmanagement Schwern

28.09.2020, V1.5

**Umgebungsplan**

**Hagenow Land**



**Wegbeschreibung Schienenersatzverkehr \***

Verlassen Sie den Bahnsteig und begeben Sie sich an die Eisenbahnstraße. Orientieren Sie sich nach rechts und begeben Sie sich an die Ersatzhaltestelle. Die Ersatzhaltestelle befindet sich am Bussteig 3. Für einen barrierefreien Weg von Gleis 1/2 begeben Sie sich an die Bahnhofstraße und überqueren Sie den Bahnübergang. Biegen Sie danach nach links ab und folgen Sie dem Fußweg bis zur Ersatzhaltestelle. Die Ersatzhaltestelle befindet sich am Bussteig 3.

\* Fahradnahme im Schienenersatzverkehr nur begrenzt möglich.  
Im QR Code sind die Koordinaten der Ersatzhaltestelle hinterlegt.  
Bahnhof.de / DB Bahnhof live App  
Bahnhofmanagement Schwern

03.07.2020, V1.5

**Umgebungsplan**

**Parchim**



**Wegbeschreibung Schienenersatzverkehr \***


Verlassen Sie den Bahnsteig und begeben Sie sich an den Bahnhofsvorplatz. Die Ersatzhaltestelle befindet sich in unmittelbarer Nähe.

\* Fahradnahme im Schienenersatzverkehr nur begrenzt möglich.  
Im QR Code sind die Koordinaten der Ersatzhaltestelle hinterlegt.  
Bahnhof.de / DB Bahnhof live App  
Bahnhofmanagement Schwern

05.03.2020, V1.5

**Umgebungsplan**

**Jasnitz**



**Wegbeschreibung Schienenersatzverkehr \***

Verlassen den Bahnsteig und begeben Sie sich an die Lange Straße. Biegen Sie nach links ab und folgen Sie dem Straßenverlauf ca. 215 m bis zur Ersatzhaltestelle. Die Ersatzhaltestelle befindet sich in der Lange Straße.

\* Fahradnahme im Schienenersatzverkehr nur begrenzt möglich.  
Im QR Code sind die Koordinaten der Ersatzhaltestelle hinterlegt.  
Bahnhof.de / DB Bahnhof live App  
Bahnhofmanagement Schwern

28.09.2020, V1.5



**Impressum:**



ODEG – Ostdeutsche Eisenbahn GmbH  
Möllendorffstraße 49, 10367 Berlin  
[info@odeg.de](mailto:info@odeg.de), [odeg.de](http://odeg.de)



Änderungen vorbehalten.  
Alle Angaben ohne Gewähr.  
Stand: 31. August 2021



[@ODEG\\_Info](https://twitter.com/ODEG_Info)

---

**Servicestelle in Berlin-Lichtenberg**

Servicetelefon: 030 514 88 88 88  
Möllendorffstraße 49, 10367 Berlin

**Servicestelle Parchim**

Servicetelefon: 03871 606 93 15  
Bahnhof 1, 19370 Parchim